





- ညွှန်းပြချက်**
- ကားလမ်း: 
 - ရထားလမ်း: 
 - မြစ်/ချောင်း: 
 - သိုး၊ ချုံ၊ မြေပြန့်နှံ့မှု: 

ဘုရားကြီးမြို့ ဒေသဆိုင်ရာအချက်အလက်များ

အခန်း(၁)

နိဒါန်းနှင့်ဒေသသမိုင်း

နိဒါန်း

၁။ အထွေထွေအုပ်ချုပ်ရေးဦးစီးဌာနသည် ပြည်ထဲရေးဝန်ကြီးဌာန အောက်ရှိဌာန တစ်ခုဖြစ်ပြီး တရားဥပဒေစိုးမိုးရေး၊ ရပ်ရွာအေးချမ်းသာယာရေး၊ ဒေသဖွံ့ဖြိုးရေးနှင့် ပြည်သူ့အကျိုးပြု ဆောင်ရွက်ရေးဟူသော ရည်မှန်းချက်တာဝန်များကို အောင်မြင် အောင်ဆောင်ရွက်လျက်ရှိပါသည်။ အထွေထွေအုပ်ချုပ်ရေးဦးစီးဌာနတွင် တာဝန်ထမ်းဆောင်ကြသည့် အဆင့်ဆင့်သော အရာထမ်း၊ အမှုထမ်းများသည် ရုံးချုပ်အဆင့်မှ အောက်ခြေ ရပ်ကွက်/ ကျေးရွာအုပ်စုအဆင့်အထိ အထွေထွေအုပ်ချုပ်ရေးဦးစီးဌာန ရုံးအသီးသီးတွင် တာဝန်ထမ်းဆောင်ကြရပြီး နိုင်ငံတော်အုပ်ချုပ်ရေးယန္တရား ချောမွေ့စွာလည်ပတ်ရေးတွင် ပါဝင် ဆောင်ရွက်ခြင်း၊ ဝန်ကြီးဌာန၏ ရည်မှန်းချက်တာဝန်များ၊ အခြားဝန်ကြီးဌာနမှပေးအပ်သော တာဝန်များနှင့် ဒေသဆိုင်ရာအစိုးရ အဖွဲ့များမှပေးအပ်သော လုပ်ငန်းတာဝန်များကို ကျေပွန်စွာ ထမ်းဆောင်နေကြရသည်ဖြစ်ရာ ဒေသဆိုင်ရာအချက်အလက်များ ပြုစုထားရှိခြင်းသည် များစွာအရေးပါလာပါသည်။ ဒေသဆိုင်ရာအချက်အလက်များ ပြုစုခြင်းဖြင့် မိမိတို့၏ လုပ်ငန်းဆောင်ရွက်ရာတွင် အထောက်အကူပြုသကဲ့သို့ အကြီးအကဲများ နယ်မြေသို့ ကွင်းဆင်းရာတွင် နယ်မြေ၏အချက်အလက်များကို လွယ်ကူစွာ သိရှိနိုင်မည်ဖြစ်ပါသည်။ ဤစာအုပ်သည် ဘုရားကြီးမြို့၏ ဒေသဆိုင်ရာအချက်အလက်များ(၂၀၁၈ခုနှစ်၊ ဧပြီလ ၁ ရက်မှ စက်တင်ဘာ ၃၀ရက်အထိ အခြေအနေ) ကို သက်ဆိုင်ရာဌာနအသီးသီးမှ ပေးပို့သော ကိန်းဂဏန်းများနှင့်အညီ ပြုစု တင်ပြထားခြင်းဖြစ်ပါသည်။

ဒေသသမိုင်းအကျဉ်း

၂။ ရှေးအတိတ်ကာလ ရှည်လျားသောသမိုင်းကြောင်း တစ်လျှောက် ခေတ်အဆက်ဆက်မှ တည်ထားခဲ့ကြသော ရှေးဟောင်းစေတီတော်များ တည်ရှိရာနေရာ (သို့မဟုတ်) စေတီတော်များကို အစွဲပြု၍ ပေါ်ပေါက် လာသော မြို့ရွာများတွင် ဘုရားကြီးမြို့သည်လည်း တစ်ခုအပါအဝင် ဖြစ်ခဲ့ပါသည်။ ယခင်က ဘုရားကြီးမြို့ ဖြစ်လာမည့်ဧရိယာအတွင်းရှိ ရှေးဟောင်းစေတီတော်ကြီးအနီးတွင် ဘုရင်ဗညားဦးလက်ထက် ကောဇာ သက္ကရာဇ် (၇၃၁-ခုနှစ်)မှ သားတော်ရာဇာဓိရာဇ်လက်ထက် ကောဇာ သက္ကရာဇ် (၇၄၅-ခုနှစ်)၊ ခရစ်နှစ်(၁၃၈၃-ခုနှစ်) အထိ မော်စောကနုရွာ အမည်ဖြင့် ခံတပ်မြို့/ အရံမြို့အဖြစ် တည်ရှိခဲ့ပါသည်။ ကောဇာသက္ကရာဇ် (၉၀၀-ခုနှစ်)၊ ခရစ်နှစ်(၁၅၃၈-ခုနှစ်)တွင် တောင်ငူဘုရင် တပင်ရွှေထီး သည် တောင်ငူမှ ပဲခူး(ဟံသာဝတီ)သို့ စစ်ချီလမ်းကြောင်း ဖောက်ခဲ့ရာ မော်စောကနုရွာသားများလည်း စစ်ဘေးလွတ်ရာသို့ ရှောင်ရှားကြရပြီး စစ်ချီစစ်တက်လမ်းကြောင်းကြီးမှာ ဘုရားကြီးမြို့အတွင်း ယနေ့အချိန် အထိ မင်းဂံရိုး အမည်ဖြင့်တည်ရှိနေသည်။ ဘုရင်ရာဇာဓိရာဇ် လက်ထက် စည်ကားခဲ့သော မော်စောကနုရွာကြီးမှာလည်း ရွာပျက်ဘဝသို့ ရောက်ရှိခဲ့ပြီး ရွာအနီးရှိ ရှေးဟောင်း စေတီတော်ကြီးမှာလည်း တောခြံ နွယ်များဖုံးလွှမ်းနေခဲ့သည်။ ဆင်ဖြူရှင်ဘုရင့်နောင်မင်းတရား သည် ကောဇာသက္ကရာဇ် (၉၁၃-၉၁၄) ခုနှစ်တွင် ဟံသာဝတီကို သိမ်းပိုက်ရန် ဤမြို့နေရာတွင်စခန်းချ၍ စေတီတော်ကြီးတွင် အဓိဋ္ဌာန်ဆုတောင်းပြီး ဟံသာဝတီကိုသိမ်းပိုက် အောင်တော်မူသဖြင့် အဓိဋ္ဌာန်အောင်ရာ ဆုတောင်းပြည့်အောင်မြေ စေတီတော်ကြီးအား အသစ်တစ်ဖန်ပြန်လည် ပြုပြင်ပြီး ကြီးစွာသော အဓိဋ္ဌာန်အောင်မြင်မှုကို အကြောင်းပြု၍ မဟာဝိဇယစေတီတော်ကြီး ဟုသမုတ်လေသည်။ ပတ်ဝန်းကျင်အရပ်များမှ

မြန်မာ-မွန်-ရှမ်း တို့ဖြင့် မော်စောကနုရွာကို အိမ်ခြေ(၂၀၀) ဝန်းကျင်နှင့် ဥယျာဉ်၊ ရေကန်၊ ရေတွင်း၊ ကျောင်းဧရိယာများဖြင့် စည်းကားသော ရွာကြီးတစ်ရွာပြန်လည် တည်ဆောက်ပေးခဲ့ပါသည်။ ကောဇာသက္ကရာဇ် (၉၄၃-ခုနှစ်)၊ ခရစ်နှစ်(၁၅၈၁) ခုနှစ်တွင် ဘုရင့်နောင်မင်းတရားကြီး နတ်ရွာစံပြီး သားတော်နန္ဒဘုရင် လက်ထက်ကောဇာသက္ကရာဇ်(၉၆၂-ခုနှစ်) တွင်ဟံသာဝတီပျက်သဖြင့် စစ်မက်ဘေးကြောင့် မော်စောကနုရွာကြီးမှာ လည်း ရွာပျက်အဖြစ်သို့ ရောက်ရှိခဲ့ရသည်။ ကောဇာသက္ကရာဇ် (၁၀၀၆)ခုနှစ် တွင်တစ်ကြိမ်၊ (၁၁၃၀)ခုနှစ်တွင်တစ်ကြိမ် လှုပ်ခတ်ခဲ့သော ပဲခူးငလျင်ဒဏ်ကြောင့် ကောင်းမှုတော် မဟာဝိဇယစေတီတော်ကြီးမှာ ပြိုပျက်ခဲ့၍ ပတ်ဝန်းကျင် ကျေးရွာများရှိ သံဃာတော်များမှ ကြီးမှူးပြီး စေတီတော်ကြီးကို ကောဇာသက္ကရာဇ်(၁၂၂၃-ခုနှစ်)၊ ခရစ်နှစ်(၁၈၆၁) ခုနှစ် တွင်ပြန်လည်ပြုပြင်တည်ဆောက်ခဲ့ကြရာ စေတီတော်ပတ်ဝန်းကျင်တွင် လူနေအိမ်များပြန်လည် တိုးပွားလာခဲ့ပါသည်။ ရှေးခေါ် မောစောကနုရွာ အမည်မှာ တိမ်မြုပ်ပျောက်ကွယ်သွားပြီး ကြီးမားလှသော စေတီတော်ကြီးကို အစွဲပြု၍ဘုရားကြီးကျေးရွာဟူ၍ အမည်တွင်ခဲ့ပါသည်။ ပြန်လည်ပြုပြင် တည်ဆောက်ခဲ့သော မဟာဝိဇယစေတီတော်ကြီးမှာ ကောဇာသက္ကရာဇ် (၁၂၇၉-ခုနှစ်) တွင်လှုပ်ခတ်ခဲ့သော ပဲခူးတတိယငလျင် ဒဏ်ကြောင့် ထပ်မံပြိုပျက်ခဲ့ရသဖြင့် ကောဇာသက္ကရာဇ် (၁၂၉၆-ခုနှစ်)တွင် ဒက္ခိဏာရာမတိုက်ကျောင်း ဆရာတော်ဦးကလျာဏ ဦးဆောင်ပြီး ရွှေတိဂုံစေတီတော်ပုံတူ မဟာဝိဇယရံသီစေတီတော်ကြီး အဖြစ်ပြန်လည် ပြုပြင်မွမ်းမံထီးတော်တင်လှူနိုင်ခဲ့ပါသည်။ ဘုရားကြီးကျေးရွာမှာ လမ်းဆုံဖြစ်ခြင်း၊ လမ်းပန်းဆက်သွယ်မှုကောင်းပြီး လူနေထူထပ်လာခြင်း၊ ပညာရေး၊ ကျန်းမာရေး စသည့် ကဏ္ဍပေါင်းစုံ ဖွံ့ဖြိုးတိုးတက်လာသဖြင့် နိုင်ငံတော်အေးချမ်းသာယာရေးနှင့် ဖွံ့ဖြိုးရေးကောင်စီလက်ထက်တွင်

ဘုရားကြီးစံပြကျေးရွာ အဖြစ်သို့ ရောက်ရှိခဲ့ပါသည်။ ၂၀၁၃ခုနှစ် မေလ(၂၃)ရက်နေ့တွင် ပြည်ထောင်စုသမ္မတမြန်မာနိုင်ငံတော်၊ ပြည်ထဲရေး ဝန်ကြီးဌာန၏အမိန့်ကြော်ငြာစာ(၄၃၉/၂၀၁၃)ဖြင့် ဘုရားကြီးစံပြကျေးရွာ ကို (ဘုရားကြီး၊ ရှမ်းစု၊ တောင်ပဲသီးကုန်း၊ နတ်ကင်း) စသည့် ရွာ(၄)စုစည်းပြီး ရပ်ကွက်(၃)ရပ်ကွက်ဖြင့် ဘုရားကြီးမြို့အဖြစ်သတ်မှတ် ခဲ့ပါသည်။

အခန်း(၂)

ပထဝီဝင် အနေအထား

တည်နေရာအကျယ်အဝန်း

၃။ ဘုရားကြီးမြို့သည် မြောက်လတ္တီတွဒ်(၁၇)ဒီဂရီ (၂၀)မိနစ်မှ (၁၇)ဒီဂရီ (၃၂) မိနစ်အတွင်း၊ အရှေ့လောင်ဂျီတွဒ် (၉၆)ဒီဂရီ (၂၄)မိနစ်မှ (၉၆)ဒီဂရီ (၄၁)မိနစ် အတွင်း တည်ရှိပြီး၊ ဘုရားကြီးမြို့၏ ဧရိယာ အကျယ်အဝန်းမှာ (၄၅၀၇)ဧက၊ စတုရန်းမိုင်(၇.၀၄) ကျယ်ဝန်းပါသည်။

နယ်နိမိတ်

၄။ အရှေ့ဘက်တွင် ပေါက်တောကျေးရွာအုပ်စု၊ အနောက်ဘက်တွင် ဝင်္ဂဘော်ကျေးရွာအုပ်စု၊ တောင်ဘက်တွင် မယင်းကျေးရွာအုပ်စု၊

စဉ်	မြို့	ဧရိယာ စတုရန်းမိုင်
	ဘုရားကြီး	၇.၀၄
	မြို့ချုပ်	၇.၀၄

မြောက်ဘက်တွင် ဘုရားကလေးကျေးရွာအုပ်စုတို့ တည်ရှိပါသည်။

မြေမျက်နှာသွင်ပြင်

၅။ ဘုရားကြီးမြို့သည်ကုန်းမြင့်ပိုင်းဖြစ်ပြီး ပတ်ဝန်းကျင်တွင် စိုက်ပျိုး
မြေနှင့် လယ်ကွင်းများတည်ရှိပါသည်။ မြို့အရှေ့မြောက်ဘက်တွင် (၂၅)
ဧကခန့်ရှိ (ဆင်ကန်) အမည်ဖြင့် သဘာဝရေကန်ကြီးတည်ရှိပါသည်။

ရေဆင်း

၆။ ဘုရားကြီးမြို့ တောင်ဘက်ရှိ ကလိချောင်းသည် မြောက်အရပ်မှ
တောင်ဘက်အရပ်သို့ စီးဆင်းပြီး ပဲခူးမြစ်အတွင်းစီးဝင်ပါသည်။ ဇောင်းတူ
ဆည်မြောင်းမကြီးမှာ မြို့တောင်ဘက်ခြမ်းတွင်တည်ရှိပြီး မြောင်းလက်တံ
များသည် မြို့အရှေ့ဘက်နှင့် အနောက်ဘက်တွင် စိုက်ပျိုး မြေများအတွက်
စိုက်ပျိုးရေဖြန့်ဝေ ပေးလျက်ရှိပါသည်။

ပင်လယ်ရေမျက်နှာပြင်အထက်အမြင့်

၇။ ဘုရားကြီးမြို့သည် ပင်လယ်ရေမျက်နှာပြင် အထက်အမြင့်
(၂၀)ပေ အထက်တွင် တည်ရှိပါသည်။

အခန်း(၃)

ရာသီဥတုနှင့် သဘာဝပတ်ဝန်းကျင်

ရာသီဥတု

၈။ ဘုရားကြီးမြို့သည် ပူပြင်းသောရာသီဥတုရှိပြီး ၊ အမြင့်ဆုံး အပူချိန်
(၄၀'C)နှင့်အနိမ့်ဆုံးအပူချိန်မှာ (၂၈'C) ဖြစ်ပါသည်-

စဉ်	ခုနှစ်	မိုးရေချိန်		အပူချိန်	
		မိုးရွာရက်	စုစုပေါင်း မိုးရေချိန် (လက်မ)	နွေရာသီ (.C)	ဆောင်းရာသီ (.C)
				အမြင့်ဆုံး	အနိမ့်ဆုံး
၁	၂၀၁၅	၁၄၀	၁၅၀.၄၄	၃၈.၂°C	၁၄.၆°C
၂	၂၀၁၆	၁၄၅	၁၄၈.၅၆	၄၁.၁°C	၁၄.၇°C
၃	၂၀၁၇	၁၃၇	၁၄၀.၃၄	၄၁.၅°C	၁၄.၈°C
၄	၂၀၁၈	၁၅၀	၁၅၅.၅၅	၄၁.၈°C	၂၀.၅°C

သဘာဝပေါက်ပင်များ

၉။ ဘုရားကြီးမြို့အတွင်း ပေါက်ရောက်သည့် သဘာဝပေါက်ပင်များမှာ ကျွန်း၊ ပျဉ်းကတိုး၊ ပိတောက်၊ ကုက္ကိုလ်၊ တောသရက်၊ သပြေ၊ သစ်ချ စသည့် အပင်များပေါက်ရောက် ကြပါသည်။

သဘာဝဘေးအန္တရာယ်ကျရောက်မှု

၁၀။ ဘုရားကြီးမြို့သည် မြေနိမ့်ပိုင်းဒေသအတွင်းတွင်တည်ရှိသဖြင့်မြစ်ရေကြီးခြင်းဘေးအန္တရာယ် ကျရောက်လေ့ရှိပါသည်။ ဘုရားကြီးမြို့အတွင်းပဲခူးမြစ်၏စိုးရိမ်ရေမှတ်(၉၁၀) စင်တီမီတာဖြစ်ပါသည်။ ဘုရားကြီးမြို့အတွင်း သဘာဝဘေးအန္တရာယ် ကျရောက်မှုမှာ ၂၀၁၈ ခုနှစ်တွင်မုန်တိုင်းဘေး (မရှိ)ကြိမ်၊ ဆူနာမီဘေး(မရှိ)ကြိမ်/ငလျင်ဘေး (မရှိ)ကြိမ်/ရေဘေး(၁)ကြိမ် ရင်ဆိုင်ကြုံတွေ့ခဲ့ရပြီး ပျက်စီးဆုံးရှုံးမှုမှာ အောက်ပါအတိုင်းဖြစ်ပါသည်-

စဉ်	အမျိုး အစား	ဖြစ်ပွား ကြိမ်	သေ/ပျောက် ဦးရေ	အဆောက် အဦ ပျက်စီးမှု	ဆုံးရှုံးမှု တန်ဖိုး (ကျပ်သန်း)
၁	မုန်တိုင်းဘေး	-	-	မရှိပါ	-
၂	ဆူနာမီဘေး	-	-	မရှိပါ	-
၃	ငလျင်ဘေး	-	-	မရှိပါ	-
၄	ရေဘေး	၁	-	မရှိပါ	-

၅	မီးဘေး	-	-	မရှိပါ	-
---	--------	---	---	--------	---

အခန်း(၄)

လူဦးရေဆိုင်ရာအချက်အလက်များ

နေထိုင်သည့်တိုင်းရင်းသားလူမျိုးစုများ

၁၁။ ဘုရားကြီးမြို့ တွင်နေထိုင်ကြသော တိုင်းရင်းသားလူမျိုးစုများမှာ အောက်ပါ အတိုင်း ဖြစ်ပါသည်-

စဉ်	လူမျိုး	နေထိုင်သည့် လူဦးရေ	မြို့လူဦးရေ	မြို့လူဦးရေ၏ ရာခိုင်နှုန်း
၁	ကချင်	၅	-	၀.၀၂
၂	ကရင်	၅၀	-	၀.၂
၃	မွန်	၉၉၀	-	၅.၇
၄	ဗမာ	၁၄၄၃၆	-	၈၄.၄
၅	ရခိုင်	၁၇	-	၀.၁
၆	ရှမ်း	၁၁၁၃	-	၆.၅
၇	ချင်း	၇	-	၀.၀၄
၈	အခြား	၄၂၈	-	၂.၅
	မြို့ချုပ်	၁၇၁၅၆	-	-

ကန့်သတ်
၈

အိမ်ခြေ၊ အိမ်ထောင်စု၊ လူဦးရေ

၁၂။ ဘုရားကြီးမြို့၏ ၂၀၁၈ခုနှစ် မတ်လကုန်အထိ လူဦးရေမှာ အောက်ပါ အတိုင်းဖြစ်ပါသည်-

(က) အိမ်ခြေ/အိမ်ထောင်စု

စဉ်	အကြောင်းအရာ	အိမ်ခြေ	အိမ်ထောင်စု	ရပ်ကွက်	ကျေးရွာအုပ်စု	ကျေးရွာ
၁	မြို့နေ	၃၃၄၉	၃၅၁၈	၃	-	-
	မြို့ချုပ်	၃၃၄၉	၃၅၁၈	၃	-	-

(ခ) လူဦးရေ

စဉ်	အကြောင်းအရာ	အသက်(၁၈) နှစ်အထက်			အသက်(၁၈) နှစ်အောက်			စုစုပေါင်း		
		ကျား	မ	ပေါင်း	ကျား	မ	ပေါင်း	ကျား	မ	ပေါင်း
၁	မြို့နေ	၅၄၇၈	၅၉၆၅	၁၁၄၄၃	၂၉၅၉	၂၇၅၄	၅၇၁၃	၈၄၃၇	၈၇၁၉	၁၇၁၅၆
	မြို့ချုပ်	၅၄၇၈	၅၉၆၅	၁၁၄၄၃	၂၉၅၉	၂၇၅၄	၅၇၁၃	၈၄၃၇	၈၇၁၉	၁၇၁၅၆

ကန့်သတ်

၉

လူဦးရေတိုးနှုန်းနှင့်ကျားမအချိုး

၁၃။ ဘုရားကြီးမြို့၏ ၂၀၁၈ခုနှစ် လူဦးရေတိုးနှုန်းကျား၊ မ အချိုးမှာ အောက်ပါ အတိုင်းဖြစ်ပါသည်-

(က) လူဦးရေတိုးနှုန်းနှင့်ကျား၊ မအချိုး

စဉ်	ယခင်နှစ် လူဦးရေ	ယခုနှစ် လူဦးရေ	တိုးလာ ဦးရေ	တိုးနှုန်း	ကျား/မအချိုး		
					ကျား	မ	အချိုး
	၁၇၁၁၉	၁၇၁၅၆	၃၇	၀.၂၂%	၈၄၃၇	၈၇၁၉	၂၀:၁၉

(ခ) မွေးဖွား၊ သေဆုံး၊ ပြောင်းဝင်၊ ပြောင်းထွက်လူဦးရေ

စဉ်	မူလလူ ဦးရေ	မွေးဖွား ဦးရေ	သေဆုံး ဦးရေ	ပြောင်းဝင် ဦးရေ	ပြောင်းထွက် ဦးရေ	လက်ရှိ လူဦးရေ
	၁၇၁၁၉	၄	၄	၃၇	-	၁၇၁၅၆
မြို့ ချုပ်	၁၇၁၁၉	၄	၄	၃၇	-	၁၇၁၅၆

ကိုးကွယ်သည့်ဘာသာ

၁၄။ ဘုရားကြီးမြို့တွင် နေထိုင်ကြသူများ၏ ကိုးကွယ်သည့် ဘာသာအလိုက် လူဦးရေမှာ အောက်ပါအတိုင်းဖြစ်ပါသည်-

စဉ်	မြို့	ဗုဒ္ဓ ဘာသာ	ခရစ်ယာန်	ဟိန္ဒူ ဘာသာ	အစ္စလာမ် ဘာသာ	နတ်	အ ခြား	ပေါင်း
	ဘုရားကြီး	၁၆၅၁၆	၃၀	၃၄	၄၃၆	-	၁၄၀	၁၇၁၅၆
မြို့ချုပ်	ဘုရားကြီး	၁၆၅၁၆	၃၀	၃၄	၄၃၆	-	၁၄၀	၁၇၁၅၆

ကန့်သတ်

၁၀

နိုင်ငံခြားသားများနေထိုင်မှု

၁၅။ ဘုရားကြီးမြို့အတွင်း နိုင်ငံခြားသားများ နေထိုင်သူ ဦးရေ မှာ အောက်ပါအတိုင်းဖြစ်ပါသည်-

စဉ်	နိုင်ငံခြားသား လူမျိုး	နေထိုင်ဦးရေ	မြို့လူဦးရေ	မြို့လူဦးရေ ၏ ရာခိုင်နှုန်း
(က)	တရုတ်	၃	၁၇၁၅၆	၀.၀၂%
(ခ)	အိန္ဒိယ	၃၇၇	၁၇၁၅၆	၂.၂%
(ဂ)	ဘင်္ဂလားဒေ့ရှ်	၁၈	၁၇၁၅၆	၀.၁%
မြို့ချုပ်		၃၉၉	-	-

အခန်း(၅)

အုပ်ချုပ်ရေးဆိုင်ရာအချက်အလက်များ

အုပ်ချုပ်ရေးနယ်မြေဖွဲ့စည်းမှု

၁၆။ ဘုရားကြီးမြို့ အုပ်ချုပ်ရေးနယ်မြေဖွဲ့စည်းမှုမှာ အောက်ပါ အတိုင်း ဖြစ်ပါသည်-

စဉ်	မြို့	ရပ်ကွက်	မှတ်ချက်
	၁	၃	-

ကန့်သတ်

၁၁

၁၇။ ရွေးကောက်ပွဲဆိုင်ရာကိစ္စရပ်များ

(က) ဆန္ဒမဲပေးပိုင်ခွင့်ရှိသူဦးရေ

ဘုရားကြီးမြို့၏ ၂၀၁၈ ခုနှစ်တွင်ဆန္ဒမဲပေးပိုင်ခွင့်ရှိသူ ဦးရေမှာ ကျား(၅၄၇၈)ဦး၊ မ(၅၉၆၅)ဦး၊ စုစုပေါင်း (၁၁၄၄၃) ဦးရှိပါ သည်။

(ခ) နိုင်ငံရေးပါတီများ

စဉ်	ပါတီ	ဥက္ကဋ္ဌ	အတွင်း ရေးမှူး	အမှုဆောင် ဦးရေ	ပါတီ ဝင်ဦးရေ
၁	ပြည်နိုင်ငံဖြိုး	ဦးကြည်	-	၂၀	၂၅၀၀
၂	အမျိုးသား ဒီမိုကရေစီအင် အားစု	ဦးမြတ်မိုး	-	၁၀	၁၅၀
၃	အမျိုးသား ဒီမိုကရေစီအဖွဲ့ ချုပ်	ဒေါ်ကြည်စန်း	ဦးတင်မျိုးဝင်း	၇	၂၀၀၀
၄	တောင်သူ လယ်သမား ဖွံ့ဖြိုးတိုးတက် ရေးပါတီ	ဦးထွန်းထွန်း ဝင်း	ဦးဇော်မင်း အောင်	၅	၁၃၀

ကန့်သတ်

၁၂

အခန်း(၆)

စီးပွားရေးဆိုင်ရာအချက်အလက်

စီးပွားရေးဆိုင်ရာခြုံငုံသုံးသပ်ချက်

၁၈။ ဘုရားကြီးမြို့သည်ပဲခူးမြို့နယ်အတွင်း တည်ရှိပြီးစီးပွားရေး အရ ဖွံ့ဖြိုးတိုးတက်မှုရှိသော မြို့တစ်ခု ဖြစ်ပါသည်။ မြို့အတွင်း ရှိဒေသခံပြည်သူလူထုသည်စိုက်ပျိုးရေး/ပို့ဆောင်ရေးလုပ်ငန်းများကို အဓိကလုပ်ကိုင်ဆောင်ရွက်ကြပါသည်။

မွေးမြူရေးလုပ်ငန်းများ

၁၉။ မွေးမြူရေးလုပ်ငန်းဆောင်ရွက်နိုင်မှုအခြေအနေမှာ အောက်ပါ အတိုင်းဖြစ်ပါသည်-

(က) မွေးမြူရေးဇုန်များ

စဉ်	ဇုန်အမည်	ကျွဲ	နွား	ဝက်	သိုး/ ဆိတ်	ကြက်	ဘဲ	ငုံး
၁	CP-Camp	-	-	-	-	၁၁၆၄၅၃	-	-
	မြို့ချုပ်							

(ခ) မြို့မွေးမြူရေး (ကောင်ရေး)

စဉ်	ခုနှစ်	ကျွဲ	နွား	ဝက်	သိုး/ ဆိတ်	ကြက်	ဘဲ	ငုံး
၁	၂၀၁၆-၁၇	၉၁	၄၁၃	၁၅၁၂	၆၅၈	၁၂၃၅၈၈	၃၇၂	-
၂	၂၀၁၇-၁၈	၈၁	၄၅၀	၁၅၀၀	၆၀၀	၁၂၅၇၈၇	၄၀၀	-

(ဂ) မြို့အသားထုတ်လုပ်မှု (ပိဿာ)

စဉ်	ခုနှစ်	ကျွဲ	နွား	ဝက်	သိုး/ ဆိတ်	ကြက်	ဘဲ	ငုံး
၁	၂၀၁၆-၁၇	-	၇၃၀၀	၈၂၉၉	၂၂၀၀	၇၈၀၀	၂၀၀၀	-
၂	၂၀၁၇-၁၈	-	၆၇၀၀	၉၂၀၀	၂၇၀၀	၈၈၀၀	၂၂၀၀	-

ကန့်သတ်

ကန့်သတ်

၁၃

(ဃ) မြို့ကြက်/ဘဲ/ငုံးဥထုတ်လုပ်မှု (လုံး)

စဉ်	ခုနှစ်	ကြက်ဥ	ဘဲဥ	ငုံးဥ
၁	၂၀၁၆-၂၀၁၇	၁၉၄၀၀	၃၁၂၀၀	-
၂	၂၀၁၇-၂၀၁၈	၁၈၇၀၀	၃၅၀၀၀	-

(င) မြို့နို့ထွက်ပစ္စည်းထုတ်လုပ်မှု

စဉ်	ခုနှစ်	နို့စားနွား(ကောင်ရေ)	နို့ထွက်(ပိဿာ)
		မရှိပါ	

စက်မှုလက်မှုလုပ်ငန်း

၂၀။ စက်မှုလက်မှုလုပ်ငန်း ဆောင်ရွက်နိုင်မှု အခြေအနေမှာ
အောက်ပါအတိုင်းဖြစ်ပါသည်-

(က) စက်မှုဇုန်များ

စဉ်	စက်မှုဇုန် အမည်	စက်ရုံအမည်	ထုတ်လုပ်သည့် ပစ္စည်းများ
		မရှိပါ	

(ခ) မြို့ရှိစက်ရုံများ

စဉ်	စက်ရုံအမည်	အမျိုးအစား	နိုင်ငံပိုင်	ပုဂ္ဂလိကပိုင်	လုပ်သား အင်အား
၁	အမှတ်(၉၀)	သစ်စက်	နိုင်ငံပိုင်	-	၂၇
၂	JV စက်ရုံ	သစ်စက်	ဖက်စပ်	-	၁၅
၃	အမှတ်(၂)	သစ်စက်	ဖက်စပ်	-	၁၅
၄	New Wave	သစ်စက်	ဖက်စပ်	-	၂၀
၅	မောင်ဘုန်း	သစ်စက်	-	ပုဂ္ဂလိက	၁၆
၆	ဦးလေးကို	သစ်စက်	-	ပုဂ္ဂလိက	၁၇
၇	ဦးမျိုးထွဋ်	သစ်စက်	-	ပုဂ္ဂလိက	၁၅
၈	ဒေါ်ခင်စန္ဒာ	သစ်စက်	-	ပုဂ္ဂလိက	၁၅

ကန့်သတ်

(ဂ) မြို့ရှိအလုပ်ရုံများ

စဉ်	အလုပ်ရုံ အမည်	အမျိုးအစား	နိုင်ငံပိုင်	ပုဂ္ဂလိကပိုင်	လုပ်သား အင်အား
			မရှိပါ		

(ဃ) အိမ်တွင်းစက်မှုလက်မှုလုပ်ငန်းများ

စဉ်	စက်မှုလက်မှုလုပ်ငန်းအမျိုးအစား	အရေအတွက်	လုပ်သား အင်အား
၁	စက်ချုပ်လုပ်ငန်း	၁၃	၂၄
၂	ပန်းတိမ်လုပ်ငန်း	၅	၁၅
၃	ပန်းဘဲ	၃	၈
၄	မုန့်လုပ်ငန်း	၈	၃၂
၅	အုန်းဆံကြိုးလုပ်ငန်း	-	-
၆	ပရိဘောဂလုပ်ငန်း	၃	၄၅
မြို့ချုပ်		၃၂	၁၂၄

ကန့်သတ်

၁၅

စွမ်းအင်နှင့်လျှပ်စစ်ကဏ္ဍ

၂၁။ ဘုရားကြီးမြို့၏ စွမ်းအင်/လျှပ်စစ်ကဏ္ဍနှင့် ပတ်သက်သောအချက်အလက်များမှာ အောက်ပါအတိုင်း ဖြစ်ပါသည်-

(က) ဓါတ်ဆီ/ဒီဇယ်အရောင်းဆိုင်

စဉ်	ဆိုင်အမည်	နိုင်ငံပိုင်	ပုဂ္ဂလိကပိုင်	တစ်နှစ်ရောင်းချမှု စည်ပေါင်း	
				ဓါတ်ဆီ	ဒီဇယ်
၁	နီလာရိုးမ		ပုဂ္ဂလိက	၂၆၀၀	၃၈၀၀
၂	ဖိုးထောင်		ပုဂ္ဂလိက	၁၇၇၀	၂၁၃၀
၃	အောင်သပြေ		ပုဂ္ဂလိက	၁၈၅၀	၂၂၈၀
၄	သီဟ		ပုဂ္ဂလိက	၅၅၀	၁၁၀၀
၅	ထွန်းထွန်းအောင်မြင့်		ပုဂ္ဂလိက	၁၁၈၀	၁၃၂၀
၆	ဆည်းဆာ		ပုဂ္ဂလိက	၁၂၀၀	၁၆၅၀
၇	Denko		ပုဂ္ဂလိက	၂၈၀၀	၃၃၀၀
၈	Htoo		ပုဂ္ဂလိက	၁၈၀၀	၃၂၀၀
	မြို့ချုပ်			၁၃၇၅၀	၁၈၇၈၀

(ခ) သဘာဝဓါတ်ငွေ့အရောင်းဆိုင်များ

စဉ်	သဘာဝဓါတ်ငွေ့ဆိုင်အမည်	နိုင်ငံပိုင်	ပုဂ္ဂလိကပိုင်	တစ်နှစ်ရောင်းရကုဗပေပေါင်း
		မရှိပါ		

ကန့်သတ်
၁၆

ပို့ဆောင်ရေးနှင့် လမ်းပန်းဆက်သွယ်ရေးလုပ်ငန်း

၂၂။ ဘုရားကြီးမြို့၏ ပို့ဆောင်ရေးနှင့် လမ်းပန်းဆက်သွယ်ရေး လုပ်ငန်းနှင့်ပတ်သက်သော အချက်အလက်များမှာ အောက်ပါအတိုင်း ဖြစ်ပါသည်-

(က) လေကြောင်းလမ်း

စဉ်	လေဆိပ်/ရဟတ်ယာဉ်ကွင်း အမည်	တည်နေရာ	မှတ်ချက်
		မရှိပါ	

(ခ) ရေကြောင်းလမ်း -

စဉ်	ရေကြောင်းလမ်း အမည်	မြို့နယ်အတွင်း		အရှည် ရေမိုင်	ဆိပ်ကမ်း အရေအတွက်	
		မှ	ထိ		သင်္ဘော ဆိပ်	အခြား
			မရှိပါ			

(ဂ) ရထားလမ်းနှင့် ဘူတာရုံများ

စဉ်	ရထားလမ်းအမည်	မြို့နယ်အတွင်း		အရှည် မိုင်	ဘူတာ အရေအတွက်	
		မှ	ထိ		ကြီး	သေး
	ရန်ကုန်- မန္တလေး	ပဲခူး	ဘုရားကြီး	၁၀	-	၁
	မြို့ချုပ်			၁၀	-	၁

(ဃ) ကားဂိတ်များ

စဉ်	ကားဂိတ် အမည်	ပြေးဆွဲသည့် ခရီးစဉ်	ပြေးဆွဲသည့် ယာဉ် အမျိုးအစား	ပြေးဆွဲ သည့်ယာဉ် စီးရေ
		မရှိပါ		

ကန့်သတ်

၁၇

ပြည်သူ့ဆောက်လုပ်ရေးလုပ်ငန်းများ

၂၃။ ပြည်သူ့ဆောက်လုပ်ရေးလုပ်ငန်းများမှာအောက်ပါအတိုင်း ဖြစ်ပါသည်-

(က) ကားလမ်း

စဉ်	ကားလမ်းအမည်	မြို့အတွင်း		အရှည်မိုင်
		မှ	ထိ	
	ရန်ကုန်-မန္တလေး	ဘုရားကြီး	ပဲခူး	၂
မြို့ချုပ်				၂

(ခ) မြို့ချင်းဆက်လမ်းများ

စဉ်	လမ်းအမည်	အရှည် (မိုင်-ဖာလုံ)	အမျိုးအစား			မှတ်ချက်
			ကတ္တရာ	ကျောက်ချော	အမာခံလမ်း	
၁	ဘုရားကြီး-ဘောနတ်ကြီး	၆မိုင် ၄ ဖာလုံ	၁	မရှိပါ	မရှိပါ	
၂	ဘုရားကြီး-ဝေါ	၁၁မိုင်	၁	မရှိပါ	မရှိပါ	
၃	ဘုရားကြီး-ဘုရားလေး	၁မိုင် ၄ ဖာလုံ	၁	မရှိပါ	မရှိပါ	
၄	ဘုရားကြီး-ပဲခူး	၁၀မိုင်	၁	မရှိပါ	မရှိပါ	
မြို့ချုပ်		၂၉ မိုင်	၄			

(ဂ) တံတားများ

(၁) ဝေ(၁၈၀)အထက်တံတားများ

စဉ်	တံတားအမည်	အရှည် (ပေ)	အမျိုးအစား	တည်ဆောက်သည့် ခုနှစ်	သွားလာနိုင်သည့်ယာဉ် (ကား/ရထား)
			မရှိပါ		

ကန့်သတ်

ကန့်သတ်

၁၈

(၂) ပေ(၁၈၀)အောက်တံတားများ

စဉ်	ပေ(၅၀)မှ (၁၈၀)ရှိ တံတားအမည်	အရှည် (ပေ)	အမျိုးအစား	တည်ဆောက်သည့်ခုနှစ်	သွားလာနိုင်သည့်ယာဉ် (ကား/ရထား)	ပေ(၅၀)အောက် တံတား အရေအတွက်
				မရှိပါ		

(ဃ) လမ်း၊ တံတားသုံးစက်ကိရိယာများ

စဉ်	လမ်း/တံတားသုံးစက်ကိရိယာများ				လုပ်သား ဦးရေ
	မြေထိုးစက်	မြေကော်စက်	မြေကြိတ်စက်	မြေသယ်ယာဉ်	
	-	-	မရှိပါ	-	-

(င) လမ်း/ တံတားအသုံးပြုခကောက်ခံသည့်လုပ်ငန်း

စဉ်	တိုးဂိတ် အမည်	တည်နေရာ	လမ်း/တံတား အရှည်		ကုမ္ပဏီ/အဖွဲ့အစည်း/ လူပုဂ္ဂိုလ်
			မှ	ထိ	
၁	ရွှေသံလွင်တိုးဂိတ်	ရန်ကုန်-တောင်ငူ-မန္တလေးလမ်း	၅၀/၀	၉၈/၀	ရွှေသံလွင်ကုမ္ပဏီ
၂	ရွှေသံလွင်တိုးဂိတ်	ရန်ကုန်-မော်လမြိုင်-မြိတ်လမ်း	၅၀/၀	၈၇/၀	ရွှေသံလွင်ကုမ္ပဏီ
	မြို့ချုပ်		-	-	

ကန့်သတ်

၁၉

ဟိုတယ်နှင့် ခရီးသွားလုပ်ငန်း

၂၄။ ဘုရားကြီးမြို့ရှိ ဟိုတယ်နှင့်ခရီးသွားလုပ်ငန်းနှင့် ပတ်သက်သော အချက်အလက်များမှာအောက်ပါအတိုင်းဖြစ်ပါသည်-

(က) ဟိုတယ်၊ မိုတယ်၊ အင်း၊ တည်းခိုခန်း

(၁) ဟိုတယ်

စဉ်	ဟိုတယ်အမည်	ဟိုတယ်		အဆင့်	အခန်းပေါင်း
		နိုင်ငံပိုင်	ပုဂ္ဂလိကပိုင်		
	-	မရှိပါ	-	-	-

(၂) မိုတယ်၊ အင်း၊ တည်းခိုခန်း

စဉ်	မိုတယ်အရေအတွက်	အင်းအရေအတွက်	တည်းခိုခန်းအရေအတွက်
	-	-	၂
မြို့ချုပ်			၂

(ခ) ကမ်းခြေနှင့် အပန်းဖြေနေရာများ

စဉ်	ကမ်းခြေ/အပန်းဖြေနေရာအမည်	တည်နေရာ
	မရှိပါ	

ကန့်သတ်
၂၀

သမဝါယမအသင်းများ

၂၅။ သမဝါယမအသင်းများမှာ အောက်ပါအတိုင်း ဖြစ်ပါသည်-

စဉ်	သမဝါယမ အသင်းပေါင်း	သမဝါယမ အသင်းစုပေါင်း	မှတ်ချက်
၁	ရွှေကမ္ဘာသမဝါယမအသင်း	၁	
၂	ဘုရားကြီးအရှေ့စိုက်/ထွေအသင်း	၁	
၃	ဘုရားကြီးအနောက်စိုက်/ထွေအသင်း	၁	
၄	နတ်ကင်းမွေးမြူရေးသမဝါယမအသင်း	၁	
၅	ပဲသီးကုန်းသမဝါယမအသင်း	၁	
၆	လက်လုပ်လက်စားသမဝါယမအသင်း	၁	
မြို့ချုပ်		၆	

စီးပွားရေးဆိုင်ရာ အခြေခံအဆောက်အအုံများ

၂၆။ ဘုရားကြီးမြို့တွင်ရှိသော စီးပွားရေးဆိုင်ရာအခြေခံအဆောက်အအုံများမှာ အောက်ပါအတိုင်း ဖြစ်ပါသည်-

(က) ကုမ္ပဏီ၊ ကုန်စည်ဒိုင်၊ ပွဲရုံများ၊ ဈေးနှင့် ကုန်တိုက်များ

(၁) ကုမ္ပဏီများ

စဉ်	ကုမ္ပဏီအမည်	ဆောင်ရွက်သည့်လုပ်ငန်း	တည်နေရာ
		မရှိပါ	

(၂) ကုန်စည်ဒိုင်များ

စဉ်	ကုန်စည်ဒိုင်အမည်	ရောင်းဝယ်သည့် ပစ္စည်းများ	တည်နေရာ
		မရှိပါ	

ကန့်သတ်
၂၁

(၃) ပွဲရုံများ

စဉ်	ပွဲရုံအမည်	ရောင်းဝယ် သည့်ပစ္စည်းများ	တည်နေရာ
၁	နိုင်ငံဝမ်း	ဆန်/စပါး	အမှတ်(၃)ရပ်ကွက်
၂	တင်အောင်လွင်	ဆန်	အမှတ်(၃)ရပ်ကွက်
၃	ထွန်းသန်း	ဆန်/စပါး	အမှတ်(၂)ရပ်ကွက်
၄	ဆင်ဖြူတော်	ဆန်/စပါး	အမှတ်(၂)ရပ်ကွက်

(၄) ဈေးများ

စဉ်	ဈေးအမည်	တည်နေရာ	မှတ်ချက်
	စည်/ပင်	အမှတ်(၃)ရပ်ကွက်	

(၅) ကုန်တိုက်များ

စဉ်	ကုန်တိုက်အမည်	တည်နေရာ	မှတ်ချက်
		မရှိပါ	

(ခ) ဘဏ်များ

စဉ်	မြို့	ဘဏ် ပေါင်း	အစိုးရပိုင်	ပုဂ္ဂလိကပိုင်	စုစု ပေါင်း
	ဘုရားကြီး	၂	-	၂	၂
	မြို့ချုပ်	၂	-	၂	၂

ကန့်သတ်

၂၂

(ဂ) စတိုးဆိုင်နှင့် အရောင်းဆိုင်များ

စဉ်	ဆိုင်အမျိုးအစား	အရေအတွက်
၁	စတိုးဆိုင်	၈
၂	ရွှေဆိုင်	၆
၃	လျှပ်စစ်ပစ္စည်းဆိုင်	၇
၄	ဖုန်း/ဖုန်းပစ္စည်းအရောင်းဆိုင်	၁၀
၅	စာအုပ်ဆိုင်	၅
၆	ဆေးဆိုင်	၆
၇	စားသောက်ဆိုင်	၃၀
၈	လက်ဖက်ရည်ဆိုင်	၂၅
၉	ကုန်မာဆိုင်	၇
၁၀	စိုက်ပျိုးရေးပစ္စည်းဆိုင်	၃
၁၁	ဆောက်လုပ်ရေးပစ္စည်းဆိုင်	၆
၁၂	ဝန်ဆောင်မှုလုပ်ငန်းဆိုင်	-
၁၃	ဆန်ဆိုင်	၆
၁၄	အဝတ်အထည်ဆိုင်	၂၀
၁၅	နိဗ္ဗန်ကုန်ဆိုင်	-
	မြို့ချုပ်	၁၃၉

စည်ပင်သာယာရေးလုပ်ငန်းများ

၂၇။ ဘုရားကြီးမြို့၏ စည်ပင်သာယာရေးလုပ်ငန်းများမှာ အောက်ပါ အတိုင်းဖြစ်ပါသည်-

(က) ဈေးလုပ်ငန်း

စဉ်	ဈေးအမည်	ဆိုင်ခန်းအရေအတွက်	နိုင်ငံပိုင်	ပုဂ္ဂလိကပိုင်	တည်နေရာ
	ဘုရားကြီးဈေး	၄၄၇	၁	-	ဘုရားကြီးလမ်းဆုံ
	မြို့ချုပ်	၄၄၇	၁		

ကန့်သတ်

ကန့်သတ်

၂၃

(ခ) သောက်သုံးရေရရှိရေးလုပ်ငန်း

စဉ်	စက်ရုံအမည်	တည်နေရာ	အမျိုးအစား	တစ်ရက်ထုတ်လုပ်မှု (ဂါလံ)	ဖြန့်ဖြူးနိုင်မှု (အိမ်ခြေ)
		မရှိပါ			

(ဂ) သန့်ရှင်းရေးလုပ်ငန်း

စဉ်	သန့်ရှင်းရေးသုံးစက်ကိရိယာများ(စီး)				လုပ်သားဦးရေ
	သန့်ရှင်းရေးယာဉ်	မိလ္လာ ယာဉ်	ဖုံစုပ်စက်	ရေစုပ်စက်	
	၁	-	-	-	၄
မြို့ချုပ်	၁	-	-	-	၄

(ဃ) လမ်း/တံတားလုပ်ငန်း

(၁) လမ်းလုပ်ငန်း

စဉ်	လမ်းပေါင်း (လမ်း)	စုစုပေါင်းလမ်းအရှည် (မိုင်)	ကတ္တရာလမ်းပေါင်း		ကျောက်ခင်းလမ်းပေါင်း		မြေသားလမ်းပေါင်း	
			လမ်း	မိုင်	လမ်း	မိုင်	လမ်း	မိုင်
		မရှိပါ						

(၂) တံတားလုပ်ငန်း

စဉ်	တံတားပေါင်း(စင်း)				
	သံ	ကွန်ကရစ်	အုတ်	သစ်သား	ပေါင်း
	-	မရှိပါ	-	-	-

(၃) လမ်း၊ တံတားသုံးစက်ကိရိယာများ

စဉ်	လမ်းတံတားသုံးစက်ကိရိယာများ				လုပ်သားဦးရေ
	မြေထိုးစက်	မြေကော်စက်	မြေကြိတ်စက်	မြေသယ်ယာဉ်	
	-	-	မရှိပါ	-	-

ကန့်သတ်

ကန့်သတ်

၂၄

ပုံနှိပ်လုပ်ငန်းနှင့် မီဒီယာလုပ်ငန်းများ

၂၈။ ဘုရားကြီးမြို့တွင်ရှိသော ပုံနှိပ်တိုက်နှင့် မီဒီယာလုပ်ငန်းများ မှာ အောက်ပါအတိုင်း ဖြစ်ပါသည်-

(က) ပုံနှိပ်လုပ်ငန်းနှင့် တေးသံသွင်း၊ ဗီဒီယို

စဉ်	ပုံနှိပ်စက်		ကွန်ပျူတာ	မိတ္တူ	တေးသံသွင်း	ဗီဒီယို
	နှိုင်းထိုင်	ပုဂ္ဂလိက ထိုင်				
	-	-	၈	၈	-	-
မြို့ချုပ်	-	-	၈	၈	-	-

(ခ) မီဒီယာလုပ်ငန်းများ

စဉ်	သတင်းစာ/ ဂျာနယ်အမည်	တစ်ရက်/ တစ်ပတ် ထုတ်စောင်ရေ	ထုတ်ဝေသည့် အဖွဲ့အစည်း	ဖြန့်ဝေသည့် စောင်ရေ
		မရှိပါ		

အသက်မွေးဝမ်းကျောင်းလုပ်ငန်းအလိုက် အလုပ်လုပ်သူဦးရေ

၂၉။ ဘုရားကြီးမြို့ အသက်မွေးဝမ်းကျောင်းလုပ်ငန်းအလိုက် အလုပ်လုပ်ကိုင်သူဦးရေမှာအောက်ပါအတိုင်းဖြစ်ပါ သည်-

စဉ်	အစိုးရဝန် ထမ်း	ဝန်ဆောင်မှု	စိုက်ပျိုးရေး	မွေးမြူရေး	အရောင်း အဝယ်	စက်မှုလက်မှု	ရေလုပ်ငန်း	ကျွန်း	အခြား	စုစုပေါင်း
	၉၆	၁၉	၃၆၅၄	၆၁၀	၁၇၉၀	၃၈၁	-	၁၂၅၅	၃၆၃၈	၁၁၄၄၃

ကန့်သတ်

ကန့်သတ်

၂၅

အလုပ်လုပ်နိုင်သူဦးရေနှင့် အလုပ်လက်မဲ့ဦးရေ

၃၀။ ဘုရားကြီးမြို့တွင်ရှိသော အလုပ်လုပ်နိုင်သူဦးရေနှင့် အလုပ်လက်မဲ့ နှုန်းကို အောက်ပါအတိုင်း ဖော်ပြအပ်ပါသည်-

စဉ်	အလုပ်လုပ်နိုင်သူဦးရေ	လုပ်ငန်းခွင်ရှိလုပ်သား ဦးရေ	အလုပ်လက်မဲ့ ဦးရေ	အလုပ်လက်မဲ့ ရာခိုင်နှုန်း
	၁၁၉၂၃	၁၁၄၄၃	၄၈၀	၄.၀၂

အခန်း(၇)

လူမှုရေးဆိုင်ရာအချက်အလက်များ

ပညာရေးကဏ္ဍ

၃၁။ ဘုရားကြီးမြို့ တွင်ရှိသော ပညာရေးဆိုင်ရာအချက်အလက်များမှာ အောက်ပါအတိုင်းဖော်ပြအပ်ပါသည်-

(က) အဆင့်မြင့်ပညာ

စဉ်	တက္ကသိုလ်/ကောလိပ်/သိပ္ပံကျောင်းအမည်	တည်နေရာ	အကျယ်အဝန်း (ဧက)	ဆရာ/ဆရာမ ဦးရေ	ကျောင်းသား/သူ ဦးရေ	ဆရာနှင့် ကျောင်းသား အချိုး
	-	မရှိပါ	-	-	-	-

(ခ) အခြေခံပညာ

(၁) အထကကျောင်းများ

စဉ်	ကျောင်းအမည်	တည်နေရာ	အကျယ်အဝန်း (ဧက)	ဆရာ/ဆရာမ ဦးရေ	ကျောင်းသား / သူဦးရေ	ဆရာနှင့် ကျောင်းသား အချိုး
	ဘုရားကြီးမြို့ အခြေခံပညာ အထက်တန်းကျောင်း	ပဒေသာရပ် အမှတ်(၂) ရပ်ကွက်	၁၀.၆၇	၇၃	၁၉၈၅	၁.၃၆
မြို့ချုပ်			၁၀.၆၇	၇၃	၁၉၈၅	၁.၃၆

ကန့်သတ်

ကန့်သတ်
၂၆

(၂) အထက(ခွဲ)ကျောင်းများ

စဉ်	ကျောင်း အမည်	တည်နေရာ	အကျယ် အဝန်း (ဧက)	ဆရာ/ ဆရာမ ဦးရေ	ကျောင်း သား / သူဦးရေ	ဆရာနှင့် ကျောင်း သား အချိုး
	နတ်ကင်း အခြေခံပညာ အထက်တန်း ကျောင်း(ခွဲ)	ပြည်တော်သာ လမ်း အမှတ်(၂)ရပ် ကွက်	၄.၈၅	၂၂	၆၀၀	၁:၃၇
မြို့ချုပ်			၄.၈၅	၂၂	၆၀၀	၁:၃၇

(၃) အလကကျောင်းများ

စဉ်	ကျောင်း အမည်	တည် နေရာ	အကျယ် အဝန်း (ဧက)	ဆရာ/ ဆရာမ ဦးရေ	ကျောင်း သား/ သူဦးရေ	ဆရာနှင့် ကျောင်း သား အချိုး
			မရှိပါ			

(၄) အလက(ခွဲ)ကျောင်းများ

စဉ်	ကျောင်း အမည်	တည် နေရာ	အကျယ် အဝန်း (ဧက)	ဆရာ/ ဆရာမ ဦးရေ	ကျောင်း သား/ သူဦးရေ	ဆရာနှင့် ကျောင်း သား အချိုး
	အ.လ.က(ခွဲ) ဝေါလမ်း	အမှတ်(၃) ရပ်ကွက်	၂.၁	၁၁	၄၅၅	၁:၄၁
	အ.လ.က(ခွဲ) ရှမ်းစု	အမှတ်(၃) ရပ်ကွက်	၁.၅	၈	၁၇၆	၁:၂၂
	အ.လ.က(ခွဲ) ရွှေမင်းဂံ	အမှတ်(၁) ရပ်ကွက်	၂.၄၁	၇	၄၇၈	၁:၆၈
မြို့ချုပ်			-	၂၆	၁၁၀၉	၁:၄၂

ကန့်သတ်

ကန့်သတ်

၂၇

(၅) မူလတန်းလွန်ကျောင်းများ

စဉ်	ကျောင်းအရေအတွက်	ဆရာ/ ဆရာမ ဦးရေ	ကျောင်းသား/ သူဦးရေ	ဆရာနှင့် ကျောင်းသား အချိုး
		မရှိပါ		

(၆) အမကကျောင်းများ

စဉ်	ကျောင်းအရေအတွက်	ဆရာ/ ဆရာမ ဦးရေ	ကျောင်းသား/ သူဦးရေ	ဆရာနှင့် ကျောင်းသား အချိုး
		မရှိပါ		

(ဂ) မူလတန်းကြိုကျောင်း

စဉ်	ကျောင်းအမည်	ဆရာ/ ဆရာမ ဦးရေ	ကျောင်းသား/ သူဦးရေ	အချိုး
		မရှိပါ		

(ဃ) ဘုန်းတော်ကြီးသင် ပညာရေးကျောင်း

စဉ်	ကျောင်းအမည်	ဆရာ/ ဆရာမ ဦးရေ	ကျောင်းသား/ သူဦးရေ	အချိုး
	အမှတ်(၂၃)ဘ/က ကျောင်း	၁၇	၄၄၃	၁:၂၆
	မြို့ချုပ်	၁၇	၄၄၃	၁:၂၆

(င) ကျောင်းနေအရွယ်ကလေးများ ကျောင်းအပ်နှံမှု

စဉ်	(၅)နှစ်ပြည့်ကလေး			ကျောင်းအပ်နှံမှု			ကျောင်းအပ်နှံမှု %
	ကျား	မ	ပေါင်း	ကျား	မ	ပေါင်း	
	၅၃	၆၀	၁၁၃	၄၉	၅၅	၁၀၄	၉၄.၅၄%
မြို့ချုပ်	၅၃	၆၀	၁၁၃	၄၉	၅၅	၁၀၄	၉၄.၅၄%

ကန့်သတ်

ကန့်သတ်

၂၈

(စ) တက္ကသိုလ်ဝင်တန်း အောင်မြင်မှု

စဉ်	၂၀၁၆-၂၀၁၇ ခုနှစ်				၂၀၁၇-၂၀၁၈ ခုနှစ်			
	စာရင်းရှိ	ဖြေဆို	အောင်မြင်	%	စာရင်းရှိ	ဖြေဆို	အောင်မြင်	%
	၆၄၈	၅၉၆	၁၅၄	၂၆%	၇၂၈	၆၆၇	-	-
မြို့ချုပ်	၆၄၈	၅၉၆	၁၅၄	၂၆%	၇၂၈	၆၆၇	-	-

(ဆ) စာတတ်မြောက်မှုရာခိုင်နှုန်း အခြေအနေ

စဉ်	မြို့လူ ဦးရေ	(၁၅)နှစ်အထက် လူဦးရေ	စာတတ်မြောက် ဦးရေ	စာတတ်မြောက် မှုနှုန်း
	၁၇၁၅၆	၁၅၃၄၇	၁၅၃၄၇	၁၀၀%
မြို့ချုပ်	၁၇၁၅၆	၁၅၃၄၇	၁၅၃၄၇	၁၀၀%

(ဇ) သင်ကြားမှု၊ သင်ယူမှု၊ အထောက်အကူပြု စာသင်ခန်းများ ဖွင့်လှစ်နိုင်မှု အခြေအနေ

(၁) အထက ကျောင်းများ

စဉ်	အထက်တန်းကျောင်း						
	စာရင်းရှိ	Media တပ်ပြီး	3PLT တပ်ပြီး	2PLT တပ်ပြီး	1PLT တပ်ပြီး	ပေါင်း	
	၀	၀	၀	-	-	-	
မြို့ချုပ်	၀	၀	၀	-	-	-	

ကန့်သတ်

၂၉

(၂) အလက ကျောင်းများ

ဦး	အလယ်တန်းကျောင်း					
	စာရင်းရှိ	Media တပ်ပြီး	3PLT တပ်ပြီး	2PLT တပ်ပြီး	1PLT တပ်ပြီး	ပေါင်း
	၁	-	၁	-	-	-
မြို့ချုပ်	၁	-	၁	-	-	-

(၃) အမက ကျောင်းများ

ဦး	မူလတန်းကျောင်း					
	စာရင်းရှိ	Media တပ်ပြီး	3PLT တပ်ပြီး	2PLT တပ်ပြီး	1PLT တပ်ပြီး	ပေါင်း
	၃	-	-	-	-	-
မြို့ချုပ်	၃	-	-	-	-	-

(ဈ) စာကြည့်တိုက်များ ဖွင့်လှစ်နိုင်မှု

စဉ်	အုပ်ချုပ်ရေး	ပညာရေး	ပြန်ဆက်	ဘုန်းကြီးကျောင်း	အခြား	ပေါင်း
	၄	၁	-	၁	-	၆
မြို့ချုပ်	၄	၁	-	၁	-	၆

ကျန်းမာရေးကဏ္ဍ

၃၂။ ဘုရားကြီးမြို့၏ ကျန်းမာရေးကဏ္ဍဆိုင်ရာ အချက်အလက်များမှာ အောက်ပါအတိုင်းဖြစ်ပါသည်-

(က) ဆေးရုံများ

စဉ်	ဆေးရုံအမည်	အစိုးရ/ပုဂ္ဂလိက	ကုတင်အရေအတွက်
	ဘုရားကြီးတိုက်နယ်ဆေးရုံ	အစိုးရ	(၁၆)ကုတင်

(ခ) ဆေးပေးခန်းများ

စဉ်	ဆေးပေးခန်း အမည်	အစိုးရ/ ပုဂ္ဂလိက	ကုသသည့် ရောဂါအမျိုးအစား
၁	တော်ဝင် ဆေးခန်း	ပုဂ္ဂလိက	ရောဂါမျိုးစုံနှင့် ဓာတ်မှန်ရိုက်
၂	အောင်သုခ ဆေးခန်း	။	။
၃	ဒေါက်တာဝင်းတင် ဆေးခန်း	။	အဆုတ်ရောဂါ
၄	Dr.သက်ထူးအေးအောင်ဆေးခန်း	။	ရောဂါမျိုးစုံကုသ
၅	ဒေါက်တာခေတ်ဝေ ဆေးခန်း	။	။
မြို့ချုပ်	ဆေးပေးခန်း (၅)	။	-

ကန့်သတ်

၃၁

(ဂ) ကျန်းမာရေးစောင့်ရှောက်မှု

စဉ်	လူဦးရေ	ဆရာဝန်မှ ကျန်းမာရေး စောင့်ရှောက်မှုနှုန်း		သူနာပြုမှ ကျန်းမာရေး စောင့်ရှောက်မှုနှုန်း		လက်ထောက် ကျန်းမာရေးမှူးမှ ကျန်းမာရေး စောင့်ရှောက်မှုနှုန်း	
		ဆရာဝန် ဦးရေ	ဆရာဝန် နှင့် လူဦး ရေ အချိုး	သူနာ ပြု ဦးရေ	သူနာပြုနှင့် လူဦး ရေ အချိုး	လ/ထ ကျန်းမာ ရေးမှူး ဦးရေ	လ/ထ ကျန်းမာ ရေးမှူးနှင့် လူဦးရေ အချိုး
မြို့ ချုပ်	၁၇၁၅၆	၁	၁:၁၇၁၅၆	၄	၁:၄၂၈၉	၁	၁:၁၇၁၅၆

(ဃ) ဒေသတွင်းအများဆုံးဖြစ်တတ်သောရောဂါများ

စဉ်	ရောဂါအမျိုးအစား									
	ငှက်ဖျား		ဝမ်း လျှော		တီဘီ		ဝမ်းကိုက်		အသည်း ရောင်	
	ဖြစ်	သေ	ဖြစ်	သေ	ဖြစ်	သေ	ဖြစ်	သေ	ဖြစ်	သေ
	၂၃	-	၂၆၇	-	၆၅	-	၁၆၈	-	-	-

(င) HIV/AIDS -ရောဂါ ဖြစ်ပွား/ သေဆုံးဦးရေ

စဉ်	၂၀၁၆-၂၀၁၇		၂၀၁၇-၂၀၁၈	
	ဖြစ်	သေ	ဖြစ်	သေ
	-	-	-	-

ကန့်သတ်

၃၂

(စ) ကျန်းမာရေးဆိုင်ရာ ညွှန်းကိန်းများ

စဉ်	မိခင် ဦးရေ	ကလေး ဦးရေ	လူ(၁၀၀၀)လျှင်%			
			မွေးနှုန်း	မိခင်သေနှုန်း	မွေးကင်းစ ကလေးသေနှုန်း	ကိုယ်ဝန်ပျက်နှုန်း
	၃၁၂	၂၉၈	၁၉.၂၀	၀.၀၅	-	၂.၁၃
မြို့ချုပ်	၃၁၂	၂၉၈	၁၉.၂၀	၀.၀၅	-	၂.၁၃

လူမှုရေးအသင်းအဖွဲ့များ

၃၃။ လူမှုရေးအသင်းအဖွဲ့များဆိုင်ရာ အချက်အလက်များမှာ အောက်ပါအတိုင်းဖြစ်ပါသည်-

(က) INGO

စဉ်	INGO အမည်	ရုံး/ ရုံးခွဲ တည်နေရာ	ဆောင်ရွက်သည့် လုပ်ငန်း
	-	မရှိပါ	-

(ခ) NGO (ဦးရေ)

စဉ်	အမျိုးသမီး ရေးရာ	မိခင်/ကလေး အသင်း	စစ်မှုထမ်း ဟောင်း	ကြက်ခြေနီ	အရန် မီးသတ်
	၇၀	၃၅	၄၈	၅	၁၅
မြို့ချုပ်	၇၀	၃၅	၄၈	၅	၁၅

(ဂ) အသင်းအဖွဲ့များ

စဉ်	အသင်းအဖွဲ့ အမည်	ရုံး/ရုံးခွဲ တည်နေရာ	မှတ်ပုံ တင် အမှတ်	ဆောင်ရွက် သည့် လုပ်ငန်း
	ပရဟိတနာရေးကူညီမှု အသင်း	တောင်ပိုင်း လမ်း အမှတ် (၃)ရပ်ကွက်	မှတ်ပုံ တင်ထား ဆဲ	ပရဟိတ နှင့်နာရေး ကူညီမှု လုပ်ငန်း
	မြို့ချုပ်	၀	-	-

အားကစားနှင့် ဖျော်ဖြေရေးလုပ်ငန်းများ

၃၄။ ဘုရားကြီးမြို့ရှိ အားကစားနှင့် ဖျော်ဖြေရေးလုပ်ငန်းများ ဆိုင်ရာ အချက် အလက်များမှာ အောက်ပါအတိုင်းဖြစ်ပါသည်-

စဉ်	အားကစားကွင်း						ဖျော်ဖြေရေး			
	ဘော	လုံး	ဘောလုံး	ဘတ်စ ကက်	တင်းနစ်	ဂေါက်	အခြား	ရုပ်ရှင်ရုံ	ပန်းခြံ	အခြား
	၀	-	-	-	-	-	-	-	-	-
မြို့ချုပ်	၀	-	-	-	-	-	-	-	-	-

ကန့်သတ်
၃၄
အခန်း(၈)

ဘာသာရေးဆိုင်ရာအချက်အလက်များ
ဗုဒ္ဓဘာသာဆိုင်ရာ အဆောက်အဦများနှင့် သာသနာဝင်ပုဂ္ဂိုလ်များ
၃၅။ ဘုရားကြီးမြို့ ရှိဗုဒ္ဓဘာသာဆိုင်ရာအဆောက်အဦများနှင့်
သာသနာဝင်ပုဂ္ဂိုလ်များဆိုင်ရာအချက် အလက်များအား အောက် ပါ
အတိုင်း ဖော်ပြအပ်ပါသည်-

(က) သာသနိကအဆောက်အဦများ

စဉ်	ဘုရား	စေတီ	ပုထိုး	ဘုန်းကြီး ကျောင်း	သီလ ရှင် ကျောင်း	မွှာရုံ
	၁	၅	၃	၁၄	၁	၆
မြို့ချုပ်	၁	၅	၃	၁၄	၁	၆

(ခ) ရဟန်းသံဃာနှင့်သီလရှင်များ

စဉ်	ရဟန်း	သာမဏေ	သီလရှင်
	၁၃၇	၈၇	၁၅
မြို့ချုပ်	၁၃၇	၈၇	၁၅

(ဂ) ထင်ရှားသည့်ဘုရား၊စေတီနှင့်ပုထိုးများ

စဉ်	ဘုရား၊စေတီ၊ပုထိုးအမည်	တည်နေရာ
	သမိုင်းဝင်မဟာဝိဇယရုံသီ စေတီတော်မြတ်ကြီး	ဘုရားလမ်း၊ အမှတ်(၃)ရပ်ကွက်

ကန့်သတ်

၃၅

(ဃ) ထင်ရှားသည့်ဘုန်းတော်ကြီးကျောင်းများ

စဉ်	ဘုန်းကြီးကျောင်း အမည်	ဆရာတော်ဘွဲ့ အမည်	တည်နေရာ
၁	အလံပြဘုန်းကြီးကျောင်း	ဦးဣန္ဒဝံသ	ဘုရားလမ်း အမှတ်(၃)ရပ်ကွက်
၂	ဒက္ခိဏာရာမ တိုက်ကျောင်း	ဦးပညာဘာသ	တောင်ပိုင်းလမ်း အမှတ်(၃)ရပ်ကွက်

အခြားဘာသာရေးအဆောက်အဦများ

၃၆။ ဘုရားကြီးမြို့ရှိ အခြားဘာသာရေးအဆောက်အဦများနှင့်ဆိုင်သော အချက်အလက်များအားအောက်ပါအတိုင်းဖော်ပြအပ်ပါသည်-

စဉ်	ခရစ်ယာန်		အစ္စလာမ်		ဟိန္ဒူ		တရုတ်	
	မြို့	ကျေးလက်	မြို့	ကျေးလက်	မြို့	ကျေးလက်	မြို့	ကျေးလက်
	-	-	၂	-	-	-	-	-
မြို့ချုပ်	-	-	၂	-	-	-	-	-

သမိုင်းဝင် ထင်ရှားသောအဆောက်အဦနှင့် နေရာများ

၃၇။ ဘုရားကြီးမြို့တွင်ရှိသော သမိုင်းဝင်ထင်ရှားသော အဆောက်အဦနှင့်နေရာများမှာ အောက်ပါအတိုင်းဖြစ်ပါသည်-

စဉ်	သမိုင်းဝင်အဆောက်အဦ	တည်နေရာ	ယဉ်ကျေးမှု ဇုန်အမည်	တည်နေရာ
		မရှိပါ		

ကန့်သတ်
၃၆

အခန်း(၉)

ဒေသဖွံ့ဖြိုးရေးဆိုင်ရာအချက်အလက်များ

ဒေသဖွံ့ဖြိုးရေးလုပ်ငန်းများ ဆောင်ရွက်နိုင်မှုအခြေအနေ

၃၈။ ဘုရားကြီးမြို့၏ ဒေသဖွံ့ဖြိုးရေးလုပ်ငန်းများ ဆောင်ရွက်မှု အခြေ အနေမှာ တဖက်ပါအတိုင်းဖြစ်ပါသည်-

(က) ကျေးလက်ဒေသဖွံ့ဖြိုးတိုးတက်ရေးဦးစီးဌာနမှ ဆောင်ရွက်သည့် လုပ်ငန်းများ

(၁) လမ်းများ

စဉ်	လမ်းအရေအတွက်	အရှည် (မိုင်-ဖာလုံ)	အမျိုးအစား										
			ကတ္တရာ		ကျောက်ချော		မြေ သား		ဂံ		ကွန်ကရစ်		
			အရေအတွက်	မိုင်/ဖာလုံ	အရေအတွက်	မိုင်/ဖာလုံ	အရေအတွက်	မိုင်/ဖာလုံ	အရေအတွက်	မိုင်/ဖာလုံ	အရေအတွက်	မိုင်/ဖာလုံ	
						မရှိပါ							

(၂) တံတားများ

စဉ်	တံတား အမည်	အရှည် (ပေ)	အမျိုးအစား	ဆောက်လုပ်မှုပုံစံ	
				အသစ်	ပြင်ထိန်း
			မရှိပါ		

(၃) သောက်သုံးရေရရှိရေးလုပ်ငန်း

စဉ်	လုပ်ငန်းတည် နေရာ	အမျိုးအစားနှင့်အတိုင်းအတာ					အကျိုးပြု အိမ်ခြေ
		ရေကန်	ရေတွင်း	အဝီစိ တွင်း	လျှို ပိတ်	မြစ်ရေ တင်	
			မရှိပါ				

ကန့်သတ်

၃၃

(၄) လျှပ်စစ်မီးလင်းရေးလုပ်ငန်း

စဉ်	လုပ်ငန်း တည်နေရာ	ဆောင်ရွက်သည့်နည်းလမ်း						အကျိုး ပြုအိမ် ခြေ
		မဟာ ဓါတ် အား	မီး စက်	နေရောင် ခြည်	လေ	ရေ အား	ဖိစီး	
	-	-	-	-	-	-	-	-
မြို့ချုပ်		-	-	-	-	-	-	-

(၅) မြစ်မီးရောင်ကျေးရွာစီမံကိန်းလုပ်ငန်း

စဉ်	ကျေးရွာအမည်	အိမ်ခြေ	အိမ်ထောင်စု	ခွင့်ပြုငွေ ကျပ်(သိန်း)
		မရှိပါ		

(၆) ကျေးလက်အိမ်ယာဖွံ့ဖြိုးရေးလုပ်ငန်း

စဉ်	ကျေးရွာအမည်	ခွင့်ပြု အိမ်ခြေ	ပြီးစီးအိမ်ခြေ	ကုန်ကျငွေ ကျပ်(သိန်း)
		မရှိပါ		

(၇) ကျေးလက်အိမ်သာလုပ်ငန်း

စဉ်	ကျေးရွာအမည်	ခွင့်ပြုလုံးရေ	ပြီးစီးလုံးရေ	ကုန်ကျငွေ ကျပ်(သိန်း)
		မရှိပါ		

ကန့်သတ်
၃၈

(ခ) အစိုးရနှင့်ပြည်သူ့ဆောင်ရွက်သည့်ဒေသဖွံ့ဖြိုးရေး
လုပ်ငန်းများ

စဉ်	လုပ်ငန်း အမည်	အရွယ် အစား / အရှည်	ကုန်ကျငွေ(သိန်း)			ပြီးစီး ရက်
			အစိုးရ	ပြည် သူ	ပေါင်း	
၁	အောင်မင်္ဂလာ(၃)လမ်းသွယ် ကျောက်ချောလမ်းခင်းခြင်း	၆၅၀'x၁၀'x၉'	၅၀	၅	၅၅	၁၀.၃.၂၀၁၇
၂	ရွှေပြည်အေး RC ကွန်ကရစ်တံတား	၁၈'x၇'x၁'	-	၂၃၈	၂၃၈	၇.၃.၂၀၁၈
စုစုပေါင်း			၅၀	၂၄၃	၂၉၃	

မြို့ပြစီမံကိန်း (Town Plan)နှစ်(၃၀)အတွက် မြေအသုံးချမှု ဆိုင်ရာ
လျာထားချက်

၃၉။ မြို့ပြစီမံကိန်း (Town Plan)နှစ်(၃၀)အတွက် မြေအသုံးချမှု
ဆိုင်ရာ လျာထားချက်မှာအောက်ပါအတိုင်းဖြစ်ပါသည်။

စဉ်	လျာထားမည့် မြေဧက	လျာထားမည့် မြေကွက်ပေါင်း	လျာထားမည့် နေရာ
		မရှိပါ	